

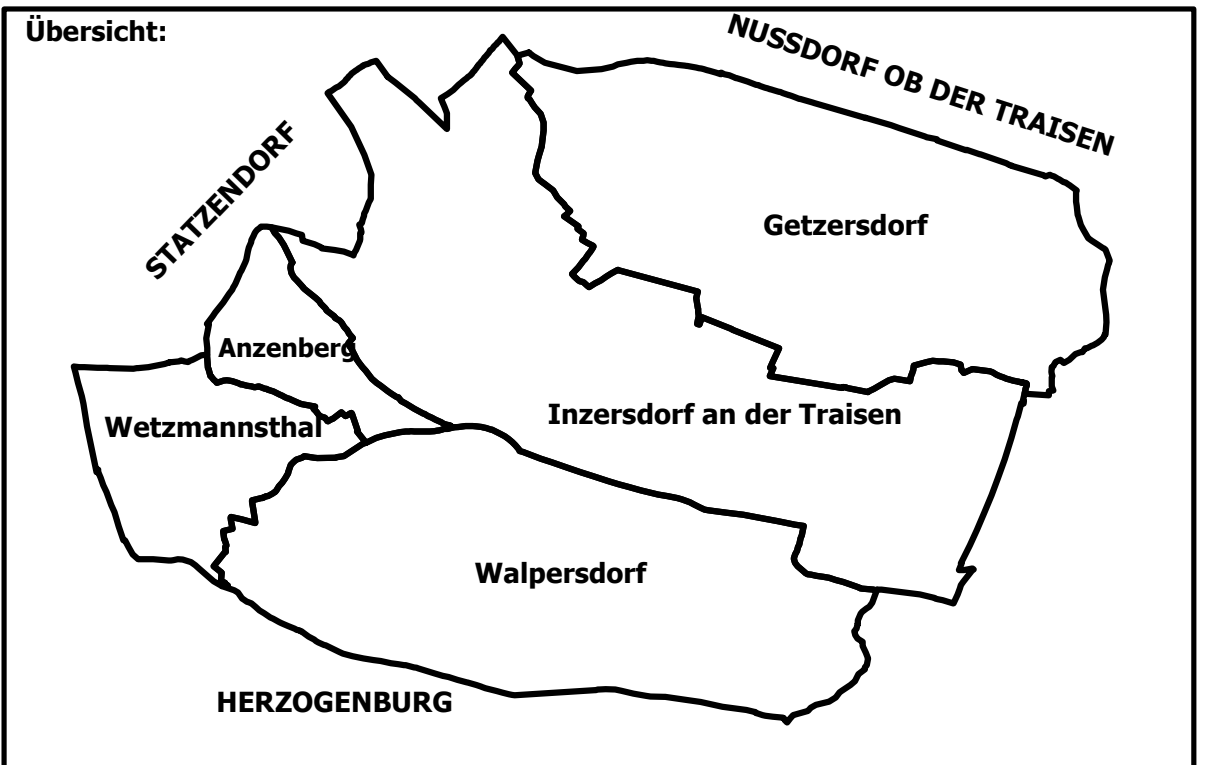
GEMEINDE INZERSDORF-GETZERSDORF

Örtliches Raumordnungsprogramm 2000

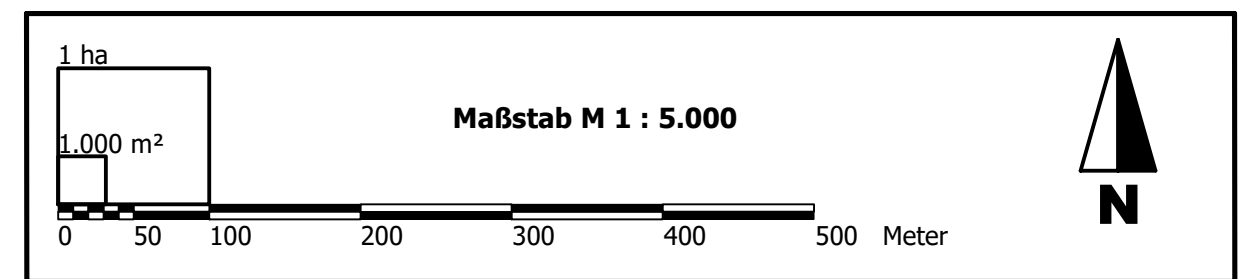
15. Änderung - Entwurf Flächenwidmungsplan-AUSSCHNITT



Übersicht:



Begründungen für die Festlegungen sind den jeweiligen Erläuterungsberichten zu entnehmen!



Planverfasser:
Kommunalialog Raumplanung GmbH
Ingenieurbüro für Raumplanung & Raumordnung
Fn 416.995d, LG St. Pölten
Riefthalgasse 12, 3130 Herzogenburg
T.: +43(0)699 19228413



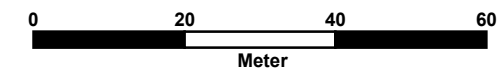
Planzahl: 24 031E
Datum: 23.07.2024
DKM-Stand: 10/2023
DKM-Beschluss: --/----

BA-A8-Vt3

GEMEINDE INZERSDORF-GETZERSDORF Örtliches Raumordnungsprogramm 2000

15. Änderung - Entwurf Ausschnitt - Flächenwidmungsplan

Maßstab M 1 : 1.000



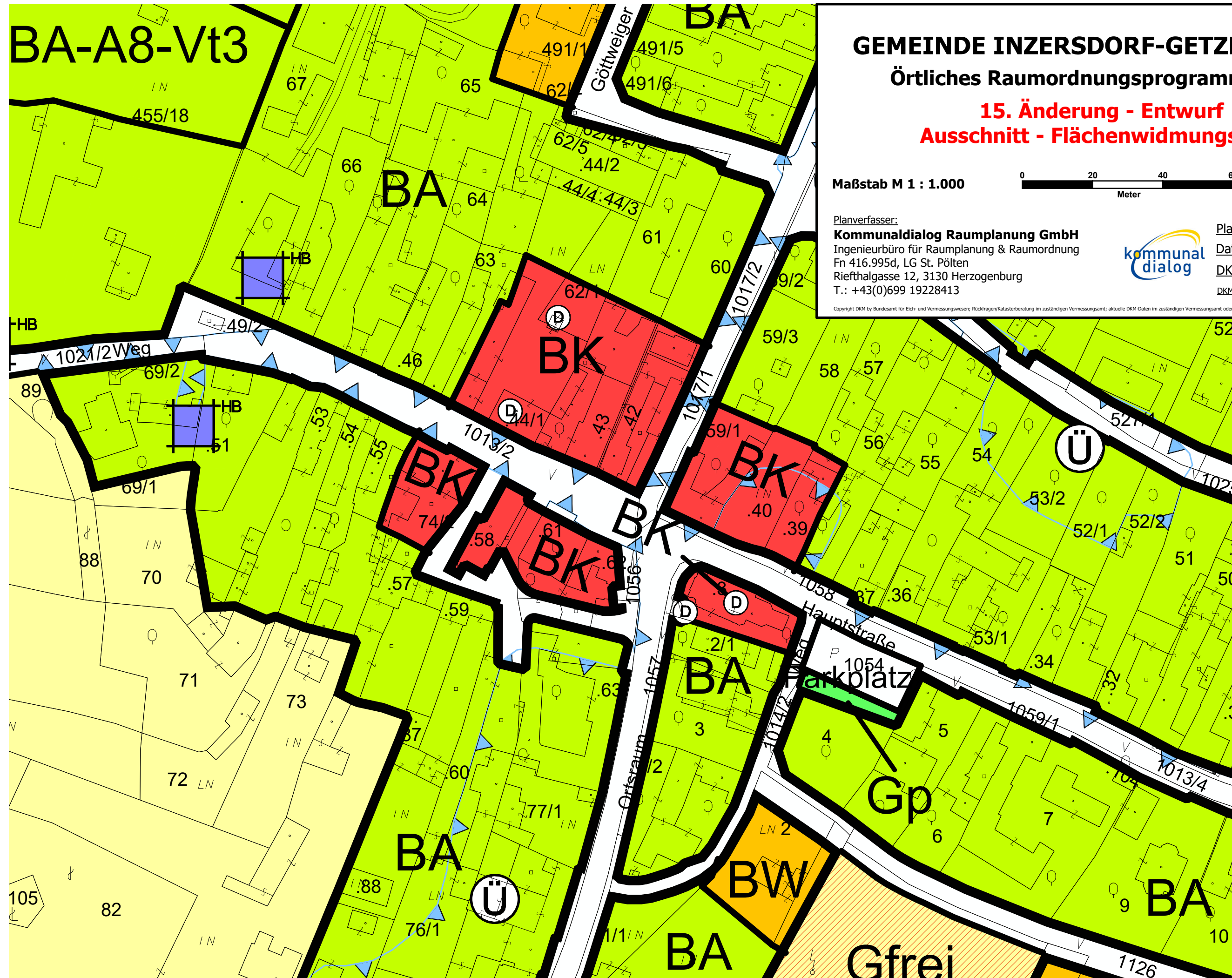
Planverfasser:

Kommunalialog Raumplanung GmbH
Ingenieurbüro für Raumplanung & Raumordnung
Fn 416.995d, LG St. Pölten
Riefthalgasse 12, 3130 Herzogenburg
T.: +43(0)699 19228413



Planzahl: 24 031E
Datum: 23.07.2024
DKM-Stand: 10/2023
DKM-Beschluss: --/--

Copyright DKM by Bundesamt für Eich- und Vermessungswesen; Rückfragen/Katasterberatung im zuständigen Vermessungsamt; aktuelle DKM-Daten im zuständigen Vermessungsamt oder via Internet-GDB-Provider

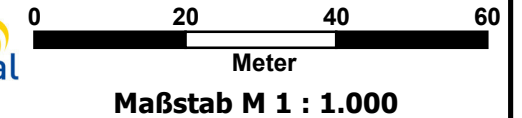


BA-A8-Vt3

GEMEINDE INZERSDORF-GETZERSDORF Örtliches Raumordnungsprogramm 2000

15. Änderung - Entwurf Ausschnitt - Darstellung der Änderungen

Planverfasser:
Kommunaldialog Raumplanung GmbH
Ingenieurbüro für Raumplanung & Raumordnung
Fn 416.995d, LG St. Pölten
Riefthalgasse 12, 3130 Herzogenburg
T.: +43(0)699 19228413



Die Änderungen sind in ROT dargestellt!

Legende Darstellung der Änderungen:

Die außer Kraft getretenen Signaturen und Umrandungen sind kreuzweise rot durchgestrichen. Die neuen Signaturen und Umrandungen sind rot ausgeführt. Flächen, deren Widmung geändert werden soll, sind zusätzlich in der Farbe der neuen Widmungsart hervorgehoben.
Die Bedeutung der Signaturen und Umrandungen ist der Legende zum Flächenwidmungsplan zu entnehmen.

Hinweis:

Dieser Plan ist ein Hilfsplan zur übersichtlichen Darstellung der geplanten Änderungen.
Der rechtlich verbindliche Planungsentwurf kann nur dem Flächenwidmungsplan-Entwurf entnommen werden.

Planzahl: 24 031EAE
Datum: 23.07.2024
DKM-Stand: 10/2023

